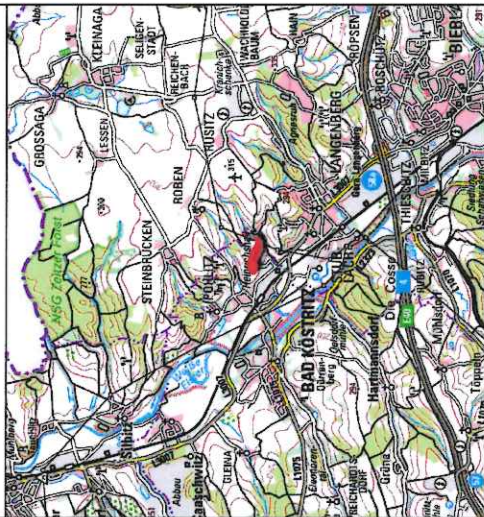


Stadt Bad Köstritz
Bebauungsplan „Solarpark Heinrichshall“

Anlage 1
Fotodokumentation mit GIS-gestützter Wirkraumanalyse

Übersichtskarte (Maßstab 1:100.000)



Legende

- Geltungsbereich BP "PVA Bad Köstritz"
- max. Wirkraum 3.000 Meter
- Wohngebiete und Kleingartenanlagen (gem. OpenStreetMap)
- Wander-, Rad- und Reitwege (gem. Landschaftsplan 2014)

GIS-gestützte Wirkraumanalyse auf Grundlage des digitalen Oberflächenmodells (Stand 2023)

- Prozentuale Einsehbarkeit der PVA bei
 - max Bauhöhe PVA 3,00
 - Sichthöhe Beobachter 1,60m



- Fotosandorte (points of interest)



GeoDaten und Hintergrundbilder: © © GDI-Th (2024), dl-deby-2-0





im Auftrag von:
Büro Knoblich
Zur Julie 25
04636 Zscheppin


LandVis
Dipl.-Ing. Marek Janusz
info@landvis.de


PV FFA Bad Köstritz
Wirkraumanalyse

Maßstab: 1 : 25.000
OGIS-prj: PVA Bad Köstritz
Lagebezug: ETRS89 / UTM Datum: 16.12.2024













TO
EAN
CO

