


Legende

Maßnahme

 Flurstücke 2291/1 und 2294/1 (Gemarkung Auma, Flur 8): Auf einer Fläche von 3.690 m² erfolgt die Anlage einer Streuobstwiese. Die Maßnahme umfasst die extensive Pflege und Nutzung des Grünlandes sowie die Pflanzung von 30 Obstbaumhochstämmen heimischer und standortgerechter Arten und Sorten mit einem Stammumfang von StU 10-12.


Biotoptypen

4220 mesophiles Grünland in extensiver Nutzung

Sonstiges

 Flurgrenze

 Flurstücksgrenze mit Grenzpunkt und Flurstücksnummer

 Nutzungsartengrenze

 13

vorhandene Gebäude mit Hausnummer

Ausfertigungsvermerk:

Es wird bestätigt, dass der Inhalt dieser Satzung mit seinen Festsetzungen durch Zeichnung, Farbe, Schrift und Text mit dem hierzu ergangenen Satzungsbeschluss des Stadtrates der Stadt Auma-Weidatal vom übereinstimmt.

Auma-Weidatal,

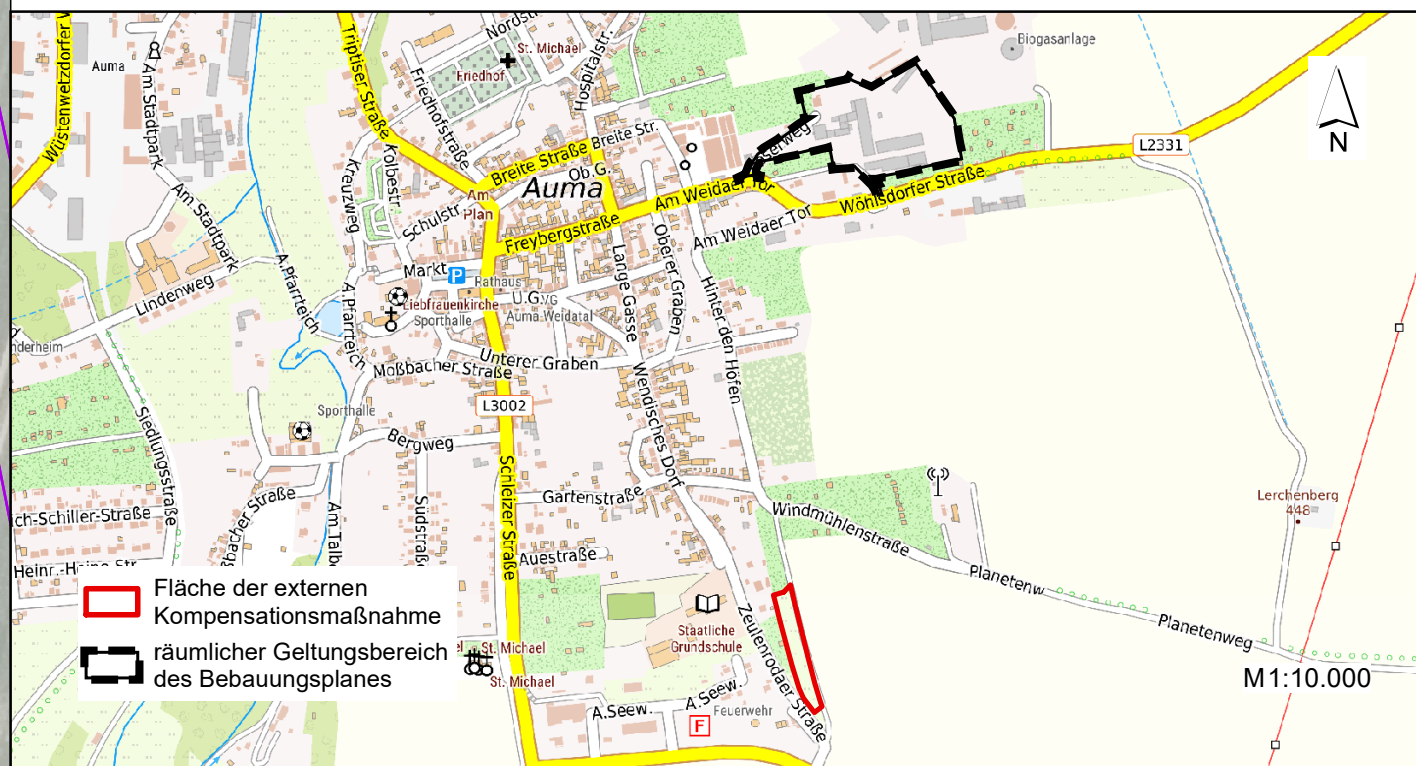
Bürgermeister / Siegel


Erklärung:


Es wird bescheinigt, dass die Flurstücke mit den Grenzen und Bezeichnungen im gekennzeichneten Geltungsbe- reich mit dem Liegenschaftskataster nach dem Stand vom übereinstimmen. Der Gebäudenachweis kann vom örtlichen Bestand abweichen.


Zeulenroda-Triebes,

TLBG



 Fläche der externen Kompensationsmaßnahme

 räumlicher Geltungsbereich des Bebauungsplanes



Stadt Auma-Weidatal

Bebauungsplan

- Entwurf -

Bebauungsplan Gewerbegebiet „Wöhlsdorfer Straße“ Anlage 2: Lageplan der externen Kompensationsmaßnahme

M 1 : 1.000

8. Januar 2026



Gesellschaft für Ökologie und Landschaftsplanung mbH

07570 Weida, Schlossberg 7

Tel.: 036603/714790, Fax: 036603/714794

info@goel.de / www.goel.de